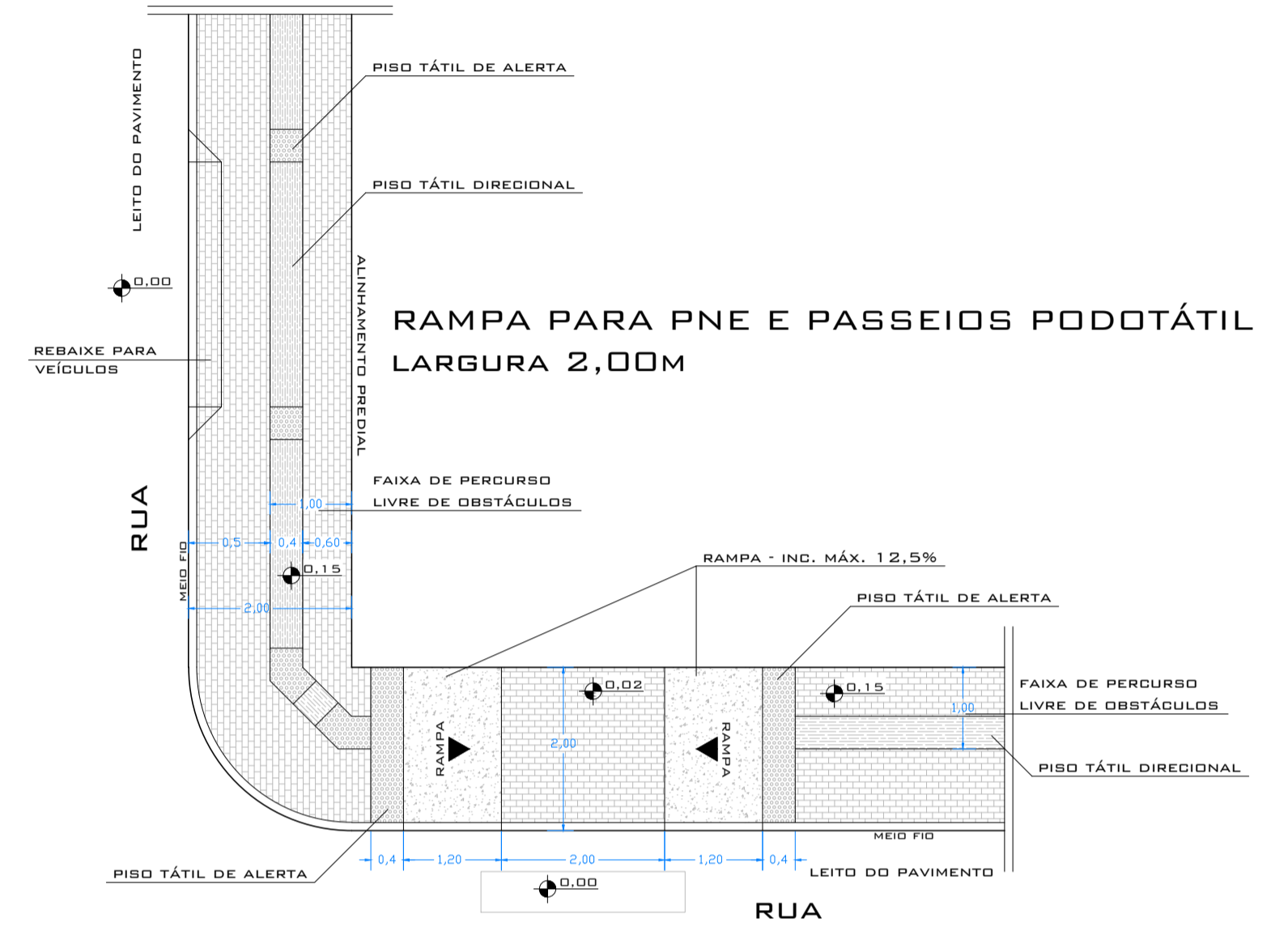
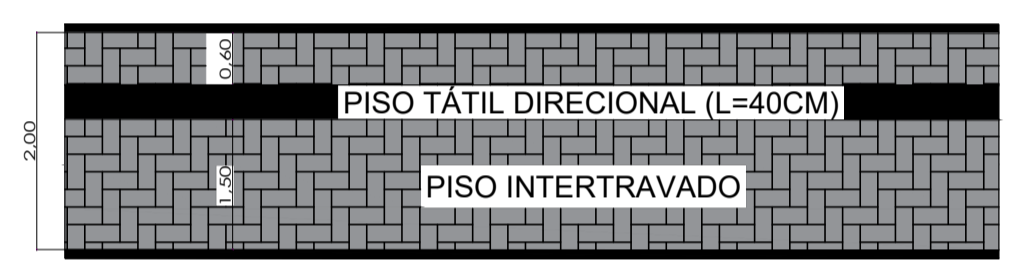
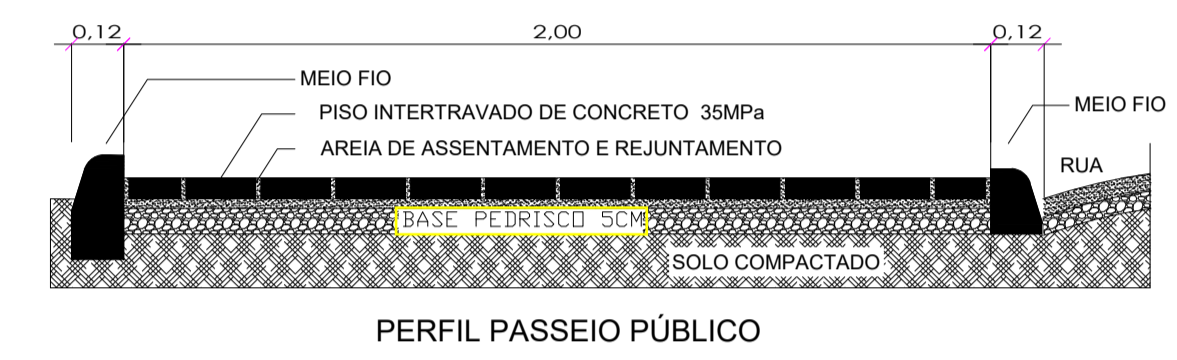
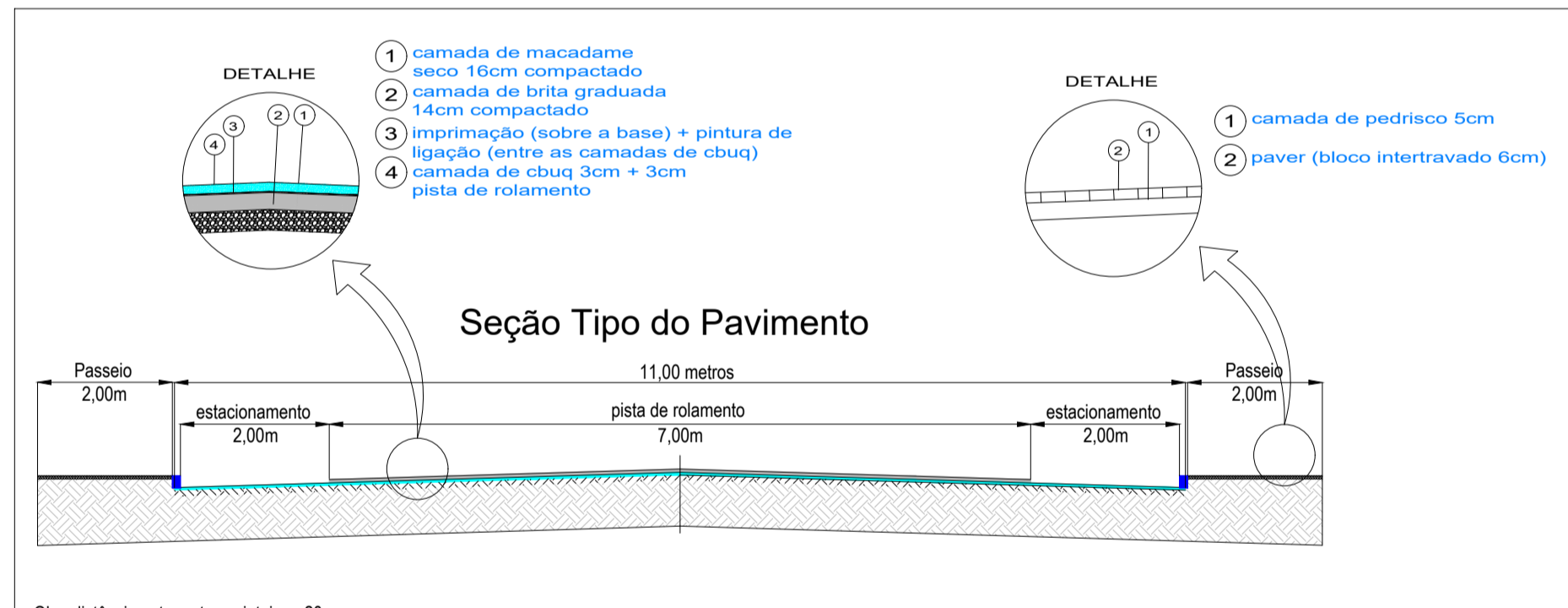


***PISO TÁTIL = 464,52m x 0,4 = 185,80m²
 54,15+39,57+41,58+22,74+19,87+21,75+20,49+15,91=236,05M
 54,61+39,67+52,18+23,73+21,17+23+11,33+12,78=228,47M
 ***MEIO-FIO = 464,52m x 2 = 929,00



Seção Tipo Avenida Luis Panisson



Obs: distância entre estacas inteiras: 20m
 As larguras das pistas para quantificações é a média feita ao longo de toda a pista, acrescentando as larguras dos encaixes das ruas.

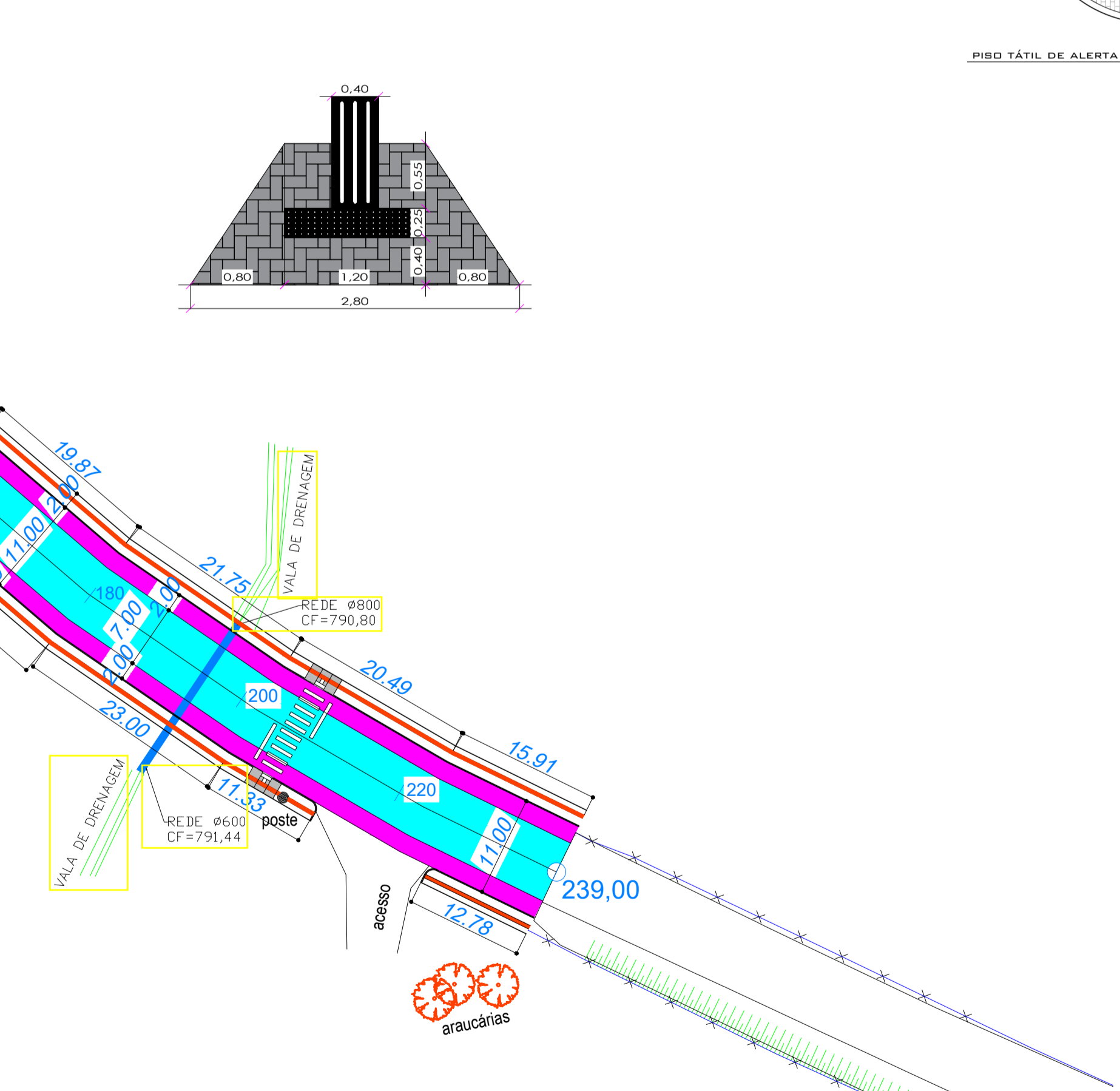
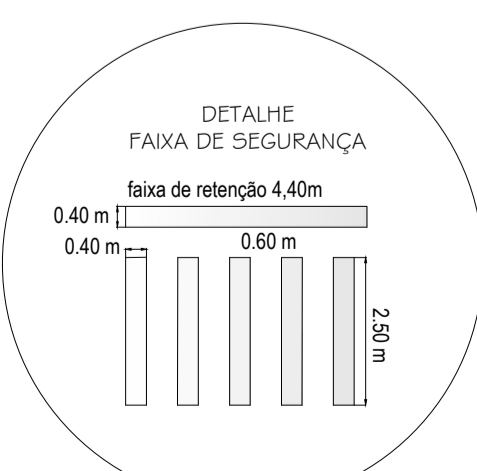
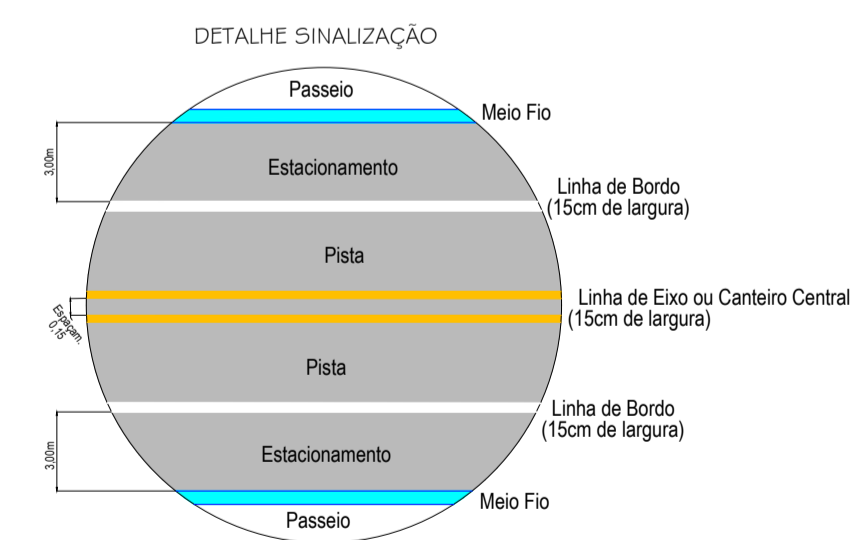
- LEGENDA**
- Trecho com base imprimada - Executar camada de CBUQ 3cm (2.629,00m²) + capa de CBUQ 3cm (1.434,00m²)
 - Trecho com base imprimada - Executar somente camada de CBUQ 3cm
 - Passeios em paver, largura de 2,00m

Planilha de áreas

	pavimentação (m²)	pavimentação pista de rolamento (m²)	passeios (m²)	área de piso tátil (m²)	meio fio (m)
Avenida Luis Panisson	2.629,00	1.673,00	929,00	185,80	929,00

Avenida Luis Panisson

PLACAS DE PARE	
PLACAS DE 40km	2 unidades
PLACAS DE LOMBADA	
RAMPAS DE ACESSIBILIDADE	4 unidades
FAIXA DE EIXO	239,00 x 2 = 478,00m
FAIXA DE BORDO	239,00 x 2 = 478,00m
FAIXAS DE SEGURANÇA	2,50 x 0,40 x 20 = 20,00m²
FAIXAS DE RETENÇÃO	8,80 x 0,40 x 2 = 7,04m²
TOTAL SINALIZAÇÃO	



Projeto de Pavimentação
 Escala: 1/500

CONTEÚDO - SITUAÇÃO - LOCALIZAÇÃO - IMPLANTAÇÃO - PAVIMENTAÇÃO - SINALIZAÇÃO

PROPRIETÁRIO - PREFEITURA MUNICIPAL DE TUPANCI DO SUL - RS

ENDEREÇO OBRA - AVENIDA LUIS PANISSON TUPANCI DO SUL - RS

PROJETO - CAPEAMENTO ASFÁLTICO EM DBUQ	ÁREA - xxx,xxm²	ÁREA TOTAL - 2.629,00m²
---	------------------------	--------------------------------

PREFEITURA MUNICIPAL DE TUPANCI DO SUL

RUA JOSÉ BONIFÁCIO, 34D - MAXIMILIANO DE ALMEIDA - RS - CEP 99890-000 - FONE (54) 3397 1166 - 3397 1133

PROJETO

THIAGO DE SOUZA ARQ. CAU A35799-5 **ADRIANA SCHENATTO PEDDI** ENG. CIVIL CREA 91580-D

PROPRIETÁRIO

PREFEITURA MUNICIPAL TUPANCI DO SUL

OBS.:

DATA - 02/06/2022	VISTO -	ESCALA -	NÚMERO -
DESENHO - THIAGO DE SOUZA		INDICADA	A-01